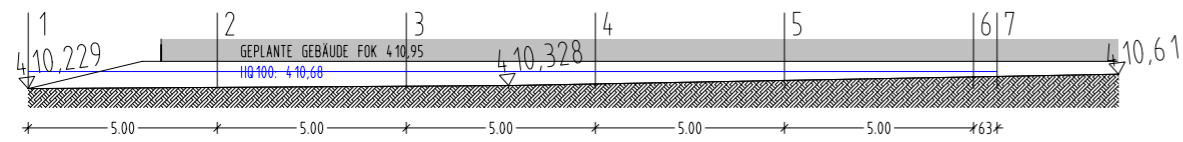


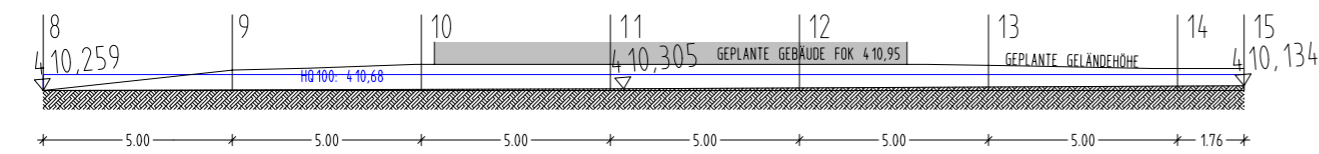
SNITT A 1:200



HÖHENDIFFERENZ ZWISCHEN GELÄNDEBESTANDSHÖHEN UND HQ 100 410,68:

PUNKT 1: 0,451m	PUNKT 5: 0,235m	SUMME ALLER PUNKTE / ANZAHL DER PUNKTE 2,077m / 7 = <u>0,297m</u>
PUNKT 2: 0,420m	PUNKT 6: 0,142m	
PUNKT 3: 0,388m	PUNKT 7: 0,113m	
PUNKT 4: 0,328m		

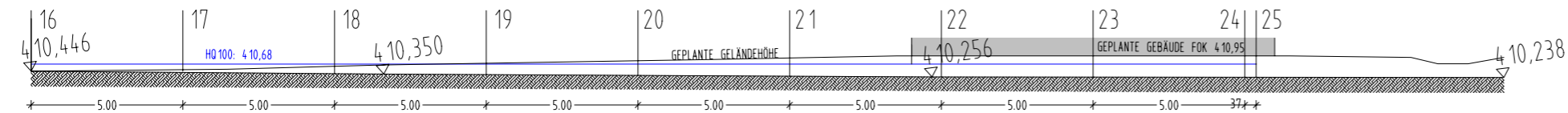
SNITT B 1:200



HÖHENDIFFERENZ ZWISCHEN GELÄNDEBESTANDSHÖHEN UND HQ 100 410,68:

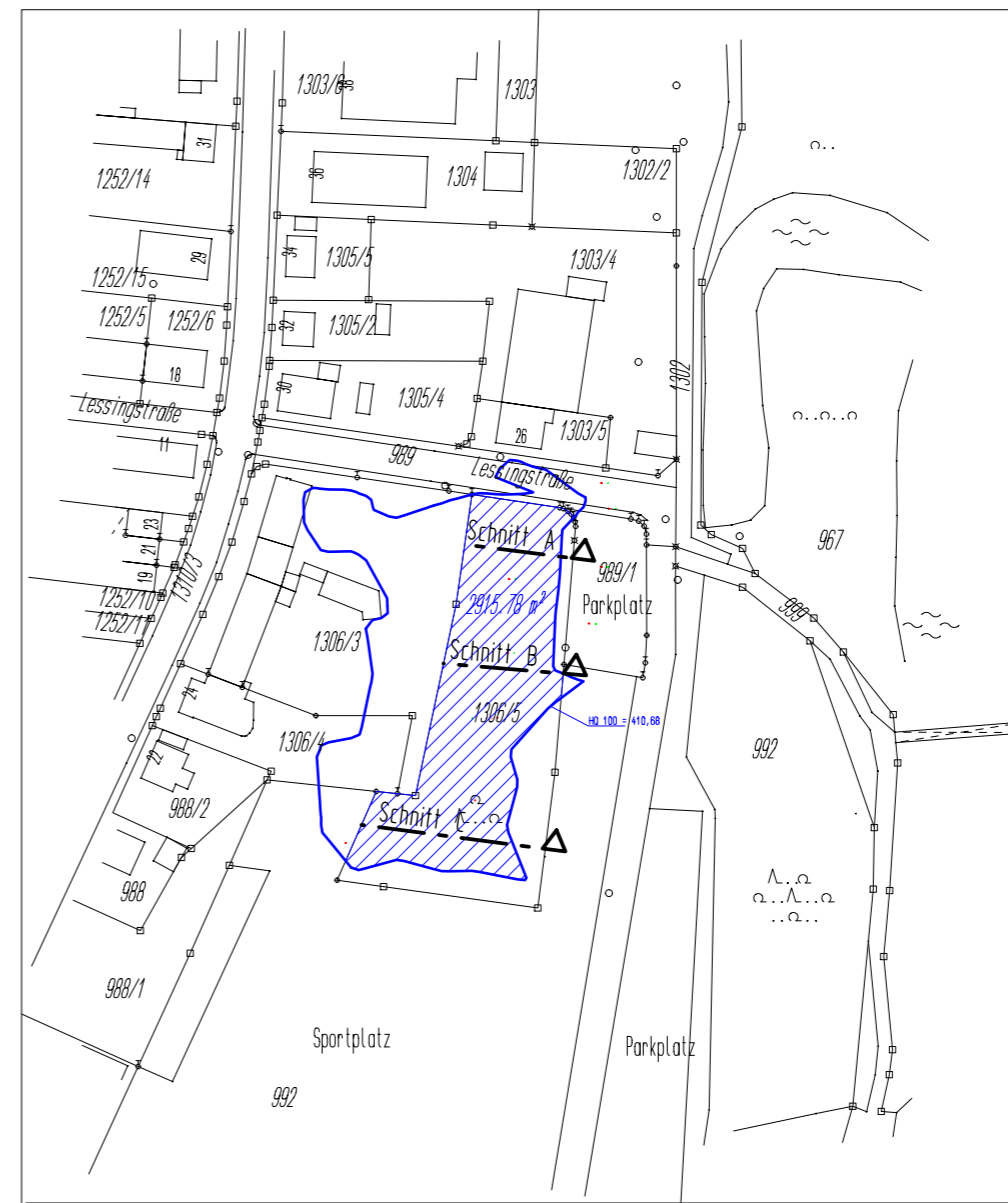
PUNKT 8: 0,421m	PUNKT 12: 0,353m	SUMME ALLER PUNKTE / ANZAHL DER PUNKTE 2,876m / 8 = <u>0,359m</u>
PUNKT 9: 0,406m	PUNKT 13: 0,329m	
PUNKT 10: 0,391m	PUNKT 14: 0,304m	
PUNKT 11: 0,376m	PUNKT 15: 0,296m	

SNITT C 1:200



HÖHENDIFFERENZ ZWISCHEN GELÄNDEBESTANDSHÖHEN UND HQ 100 410,68:

PUNKT 16: 0,234m	PUNKT 21: 0,400m	SUMME ALLER PUNKTE / ANZAHL DER PUNKTE 4,089m / 7 = <u>0,409m</u>
PUNKT 17: 0,275m	PUNKT 22: 0,422m	
PUNKT 18: 0,317m	PUNKT 23: 0,429m	
PUNKT 19: 0,348m	PUNKT 24: 0,434m	
PUNKT 20: 0,374m	PUNKT 25: 0,434m	



LAGEPLAN 1:2000

■ FÜR DIE AUSGLEICHSBERECHNUNG BERÜCKSICHTIGTE FLÄCHE
 □ HQ 100 BEGRENZUNGSLINIE

DURCHSCHNITTLICHE HÖHENDIFFERENZ DER GESAMTEN FLÄCHE

SNITT A: 0,297m
 SNITT B: 0,359m
 SNITT C: 0,409m
 SUMME A+B+C: 1,065/3 = 0,355m

FÜR DIE AUSGLEICHSBERECHNUNG BERÜCKSICHTIGTE FLÄCHE
 (=BEREICH MIT GELÄNDEAUFSCHÜTTUNG) IN BEZUG AUF
 HQ 100 410,68 = 2915,78m²

GESAMTVOLUMEN AUSZUGLEICHENDER RETENSIONSRAUM
 0,355m X 2915,78m² = 1035,10m³

PROJEKTR. TREU	MASSTAB 1/2000 1/200	GEZ. HP
PROJEKT Bebauungsplan Nr. 33 "Kunpark Treuchtlingen - 1. Änderung"		
PLANINHALT BERECHNUNG DES AUSGLEICHVOLUMENS FÜR ÜBERBAUTE ÜBERSCHWEMMUNGS FLÄCHE AUF DEM GRUNDSTÜCK MIT DER FLURNUMMER 1306/5		
BAUHERR Stadt Treuchtlingen Lkr. Weißenburg-Gunzenhausen	LANDSCHAFTSARCHITEKTEN WELSCH+EGGER landschaftsarchitekten fischergasse 15 d-85354 freising t: +49 (0) 8161/45 94 -915 (f: -914) www.we-landschaftsarchitekten.de info @ we-la.de	
DATUM / FREIGEgeben	06.10.2009	
PLANNR./INDEX		

